

社会資本総合整備計画 防災・安全交付金

令和05年02月02日

計画の名称	自転車通行空間整備事業（防災・安全）												
計画の期間	令和05年度～令和09年度（5年間）								重点配分対象の該当	○			
交付対象	帯広市,音更町,中札内村,幕別町												
計画の目標	市民や市外のサイクリスト、観光客などの誰もが安全・快適に、楽しく自転車を利用できる通行空間を整備し、自転車の利用促進を図る。												
全体事業費（百万円）	合計（A+B+C+D）	356	A	356	B	0	C	0	D	0	効果促進事業費の割合 C / (A+B+C+D)	0	%

番号	計画の成果目標（定量的指標）			
	定量的指標の定義及び算定式	定量的指標の現況値及び目標値		
		当初現況値 (R4実績)	中間目標値 (R7末)	最終目標値 (R9末)
1	レンタサイクル貸出数を1872台（R4実績）から2200台（R9）に増加 「エコバスセンターりくる」のレンタサイクル貸出数を聞き取る。	1872台	2000台	2200台

備考等	個別施設計画を含む	-	国土強靱化を含む	-	定住自立圏を含む	-	連携中枢都市圏を含む	-	流域水循環計画を含む	-	地域再生計画を含む	-
-----	-----------	---	----------	---	----------	---	------------	---	------------	---	-----------	---

A 基幹事業																				
基幹事業(大)	番号	事業種別	地域種別	交付対象	直接間接	事業者	種別1	種別2	要素となる事業名(事業箇所)	事業内容(延長・面積等)	市区町村名/港湾・地区名	事業実施期間(年度)					全体事業費(百万円)	費用便益比	個別施設計画策定状況	
												R05	R06	R07	R08	R09				
		一体的に実施することにより期待される効果																		
		備考																		
道路事業	A01-001	道路	北海道	帯広市	直接	帯広市	市町村道	交安	自転車通行空間整備事業	路面標示	帯広市						269		-	
		令和5年3月 帯広市自転車活用推進計画策定 令和3年5月 トカプチ400がナショナルサイクルルートに指定																		
	A01-002	道路	北海道	音更町	直接	音更町	市町村道	交安	自転車通行空間整備事業	路面標示、案内看板設置	音更町						49		-	
		令和5年9月 音更町自転車活用推進計画策定 令和3年5月 トカプチ400がナショナルサイクルルートに指定																		
	A01-003	道路	北海道	中札内村	直接	中札内村	市町村道	交安	自転車通行空間整備事業	路面標示、案内看板設置	中札内村						14		-	
		令和6年12月 中札内村トカプチ400ルート推進計画策定 令和3年5月 トカプチ400がナショナルサイクルルートに指定																		
	A01-004	道路	北海道	幕別町	直接	幕別町	市町村道	交安	自転車利用環境整備	路面標示、案内看板設置	幕別町						24		-	
		令和6年2月 幕別町自転車活用推進計画策定 令和3年5月 トカプチ400がナショナルサイクルルートに指定																		
												小計						356		
												合計						356		

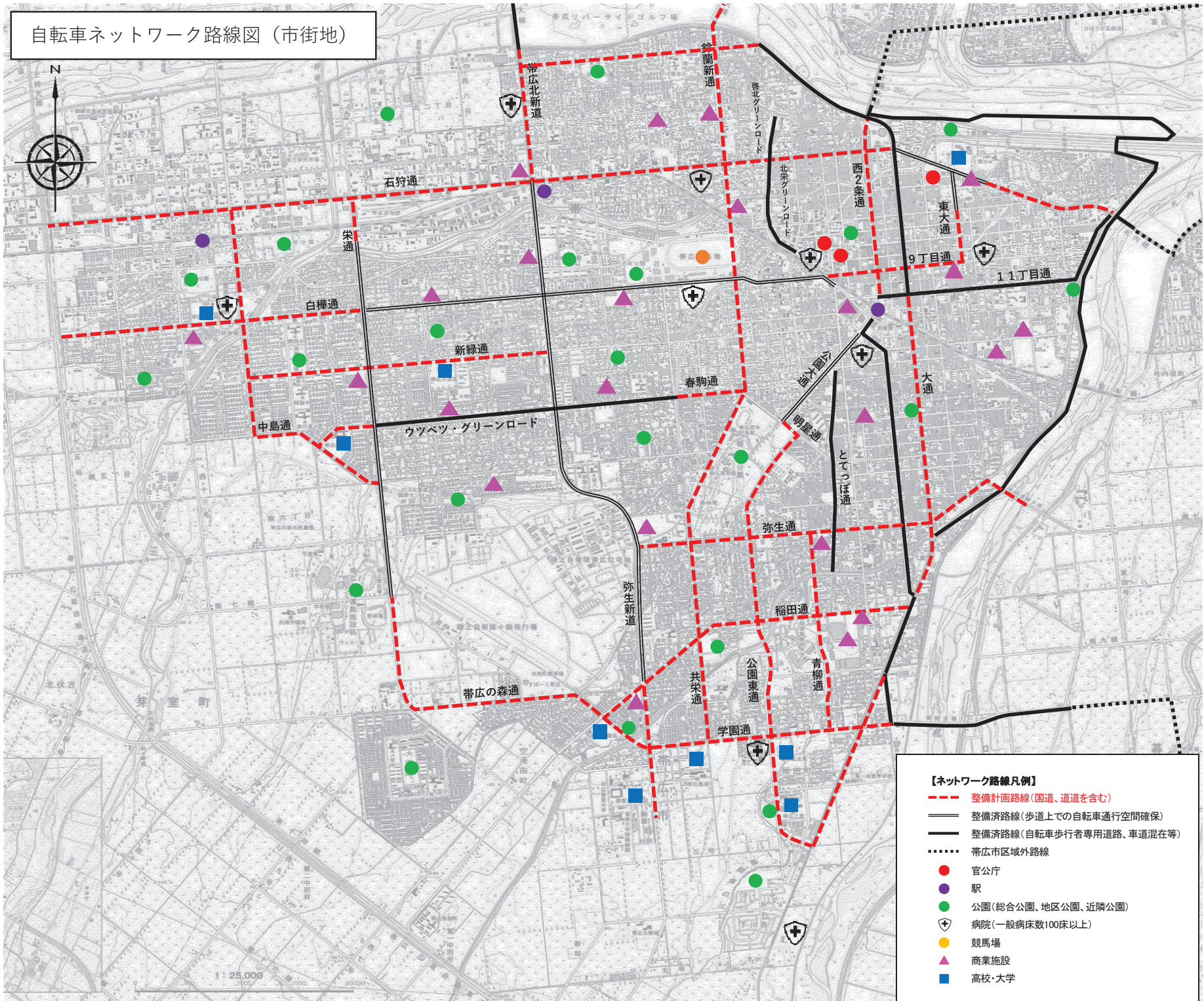
交付金の執行状況

(単位：百万円)

	R05	R06	R07		
配分額 (a)	42	56	27		
計画別流用増 減額 (b)	0	0	0		
交付額 (c=a+b)	42	56	27		
前年度からの繰越額 (d)	0	0	0		
支払済額 (e)	42	56	27		
翌年度繰越額 (f)	0	0	0		
うち未契約繰越額(g)	0	0	0		
不用額 (h = c+d-e-f)	0	0	0		
未契約繰越率+不用率 (i = (g+h)/(c+d))%	0	0	0		
未契約繰越率+不用率が10%を超えている場合その理由					



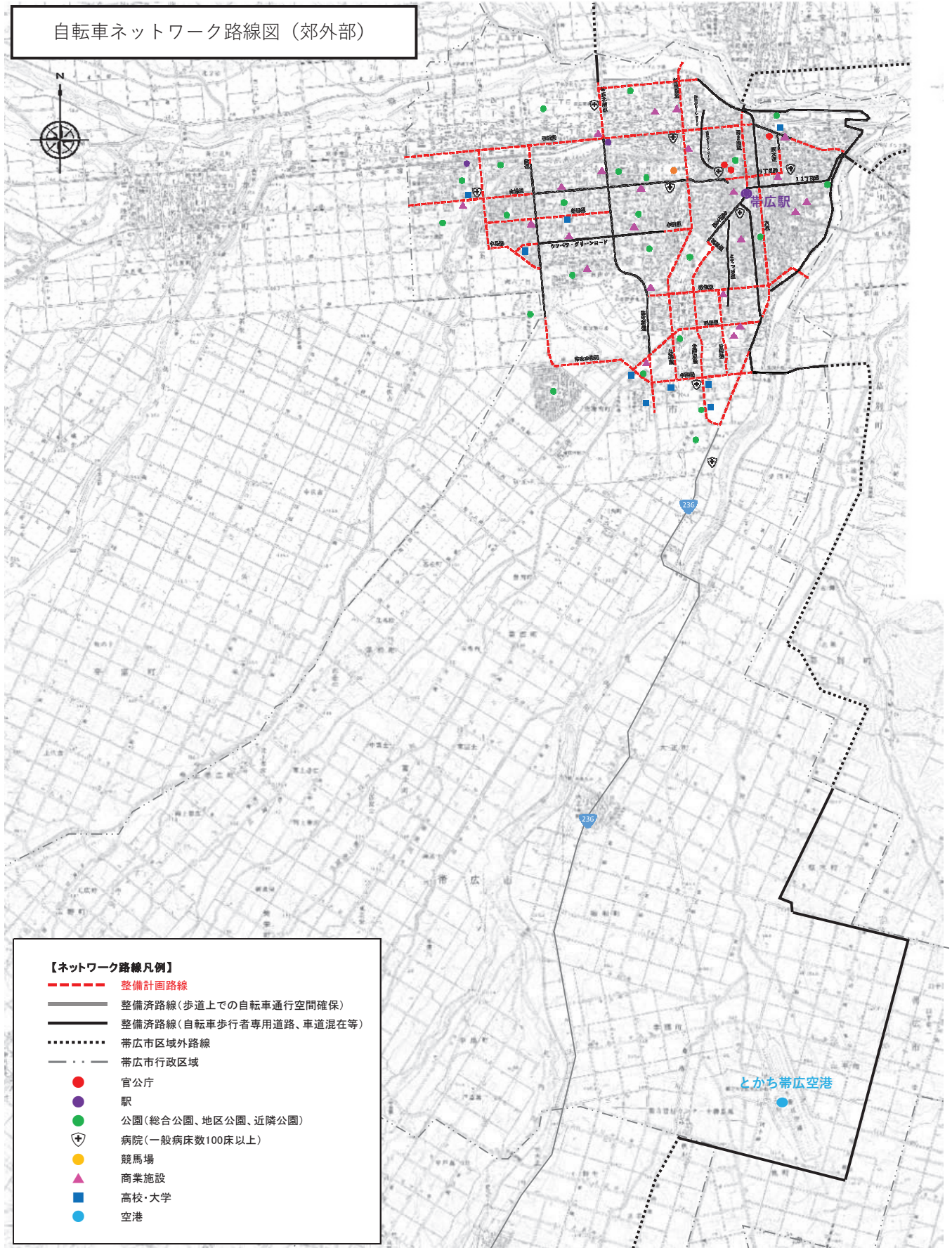
# 自転車ネットワーク路線図 (市街地)



- 【ネットワーク路線凡例】**
- 整備計画路線(国道、道道を含む)
  - 整備済路線(歩道上での自転車通行空間確保)
  - 整備済路線(自転車歩行者専用道路、車道混在等)
  - 帯広市区域外路線
  - 官公庁
  - 駅
  - 公園(総合公園、地区公園、近隣公園)
  - + 病院(一般病床数100床以上)
  - 競馬場
  - ▲ 商業施設
  - 高校・大学

1 : 25,000

# 自転車ネットワーク路線図（郊外部）



# 矢羽根型路面標示・案内看板位置図

● 道道771号・中音更西9線交差点  
 ・案内看板(町施工分) N=3基(R7完了)

⑥ 中音更西9線  
 L=8,400m  
 ・矢羽根型路面標示 N=170箇所(R7完了)  
 ・案内看板(5kmピッチ) N=2基(R7完了)

④ 東音更東2線  
 L=9,500m  
 ・矢羽根型路面標示 N=64箇所(R6完了)  
 N=132箇所(R7完了)  
 ・案内看板(5kmピッチ) N=1基(R7完了)

● 東音更豊田基線起(終)点  
 ・案内看板 N=6基(R7完了)

● 中音更西9線・上然別北菅幹線交差点  
 ・案内看板(町施工分) N=6基(R7完了)

⑤ 上然別北菅幹線  
 L=1,300m  
 ・矢羽根型路面標示 N=28箇所(R7完了)

③ 東和基線東2線間  
 L=3,000m  
 ・矢羽根型路面標示 N=56箇所(R6完了)

● 上然別北菅幹線・道道133号交差点  
 ・案内看板(町施工分) N=3基(R7完了)

● 東和下土幌基線起(終)点  
 ・案内看板 N=6基(R7完了)

② 東和下土幌基線  
 L=8,000m  
 ・矢羽根型路面標示 N=140箇所(R6完了)  
 ・案内看板(5kmピッチ) N=2基(R7完了)

● 温泉市街第12号・道道73号交差点  
 ・案内看板(町施工分) N=3基(R7完了)

● 東和下土幌基線・道道73号交差点  
 ・案内看板(町施工分) N=3基(R7完了)

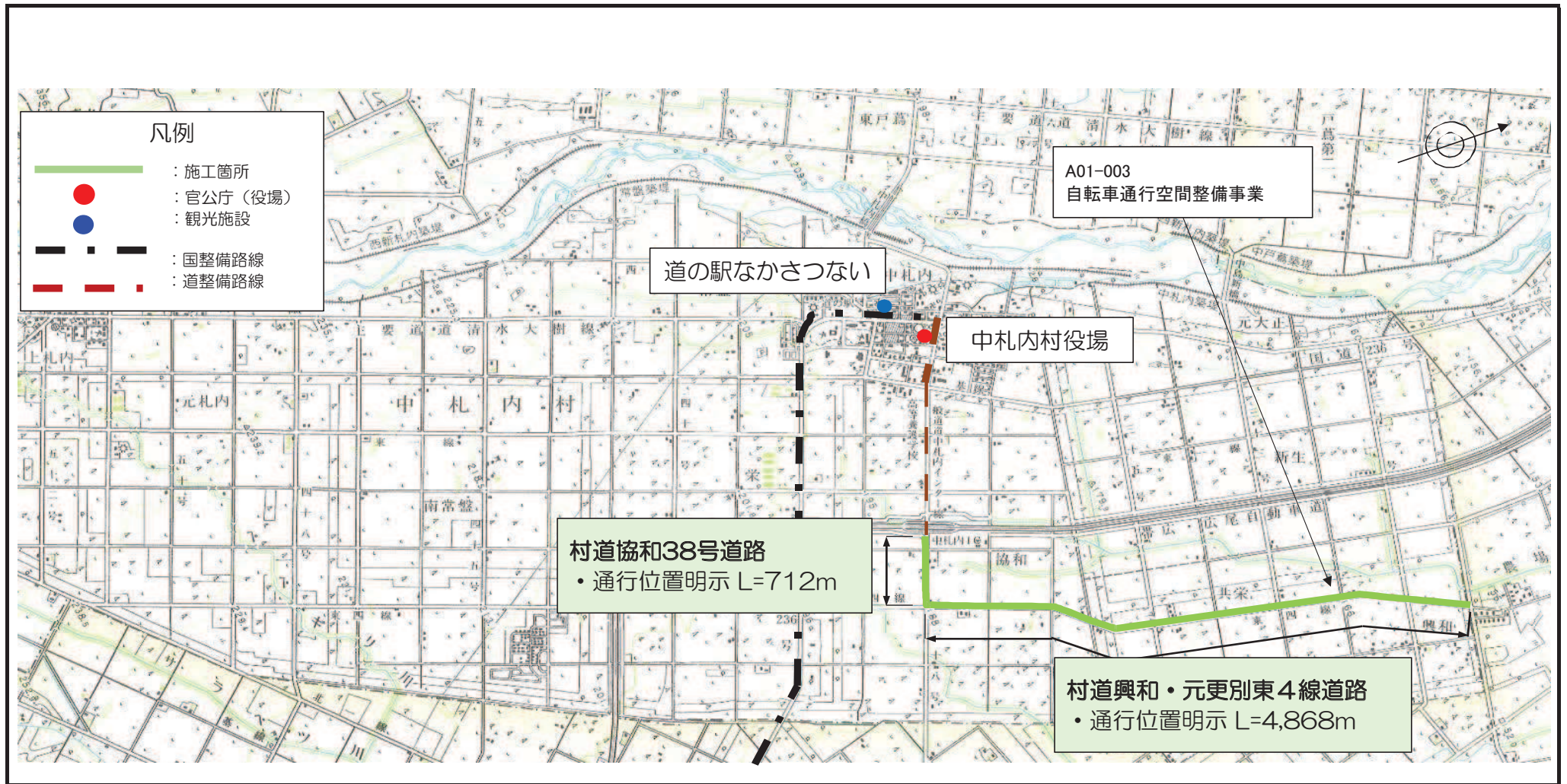
① 温泉市街第12号(十勝中央大橋)  
 L=300m  
 ・矢羽根型路面標示 N=8箇所(R6完了)

矢羽根・案内看板詳細



(参考図面)

計画の名称	自転車通行空間整備事業(防災・安全)			交付対象	中札内村
計画の期間	令和7年度	～	令和7年度	(1年間)	



- 【凡例】
- R 8 年度整備路線
  - 他管理路線
  - 幕別町行政区域
  - 国道
  - 道道
  - 市街地
  - 空港

