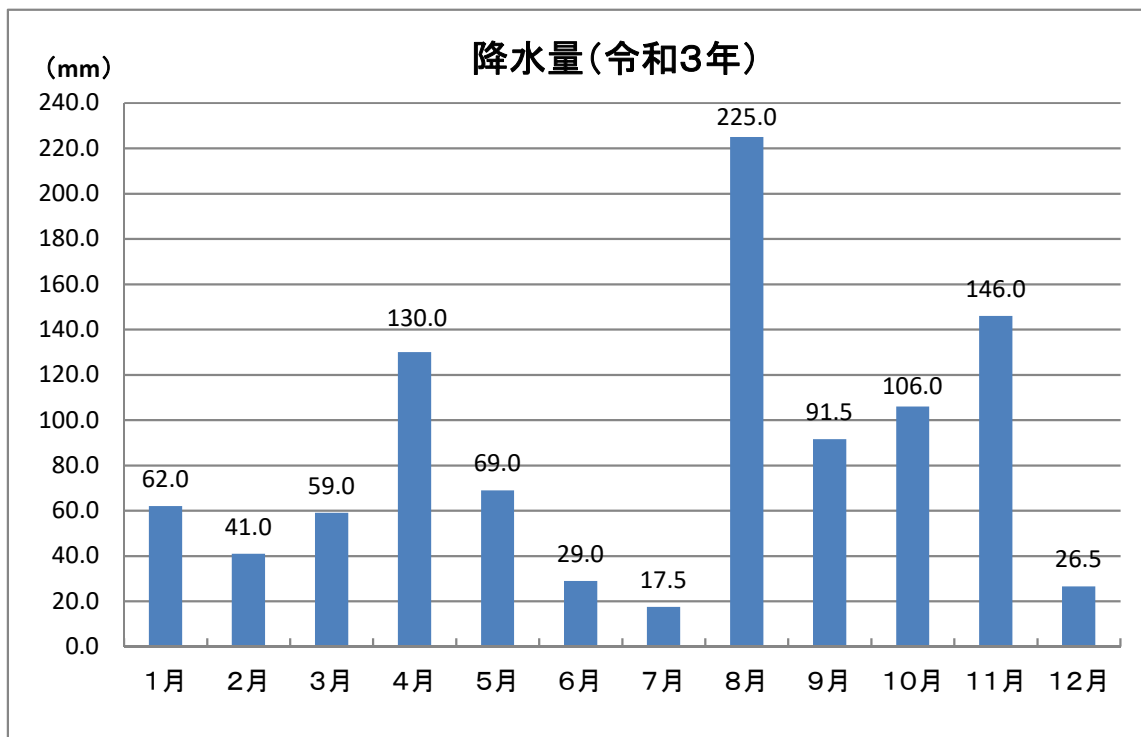
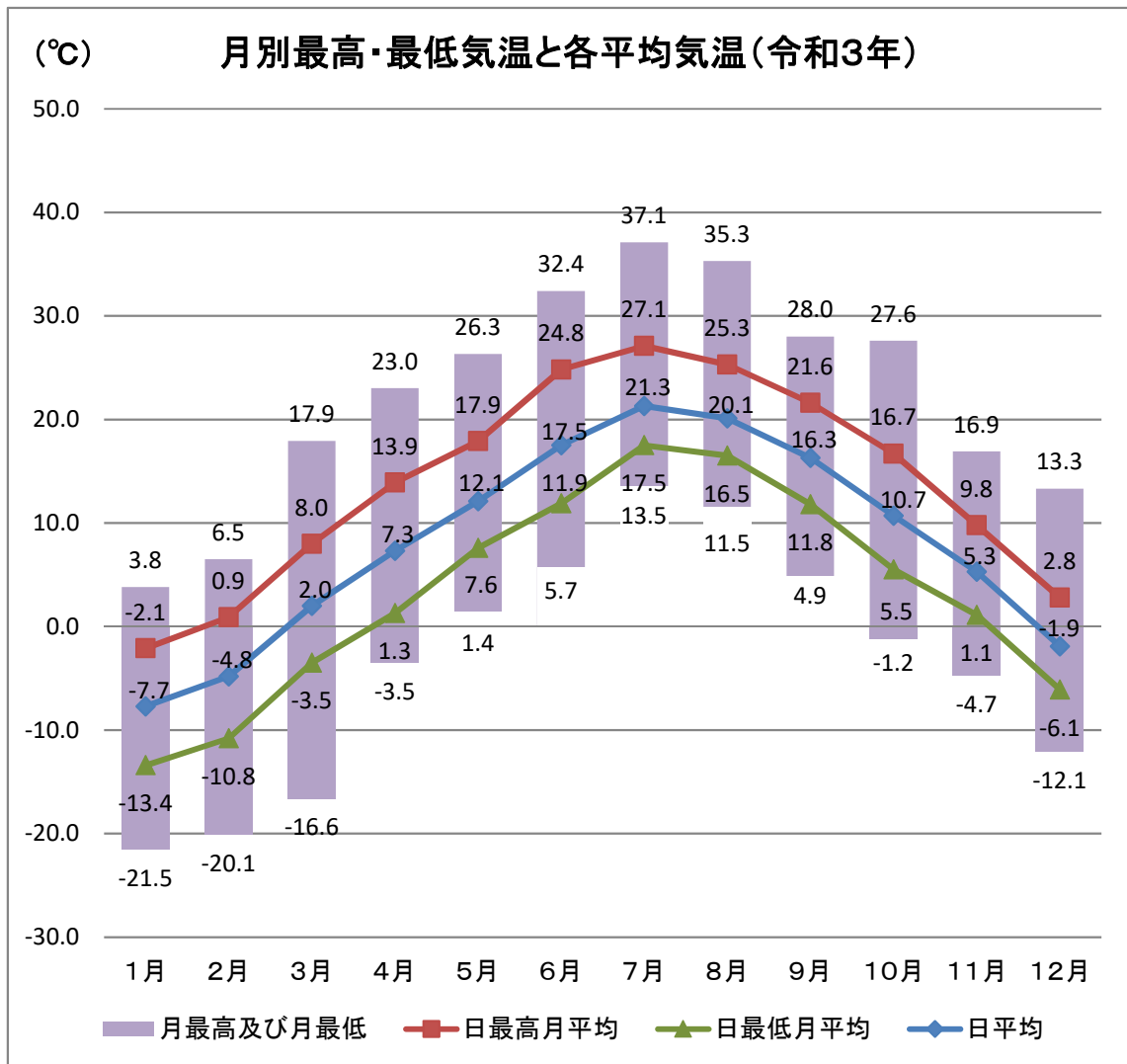
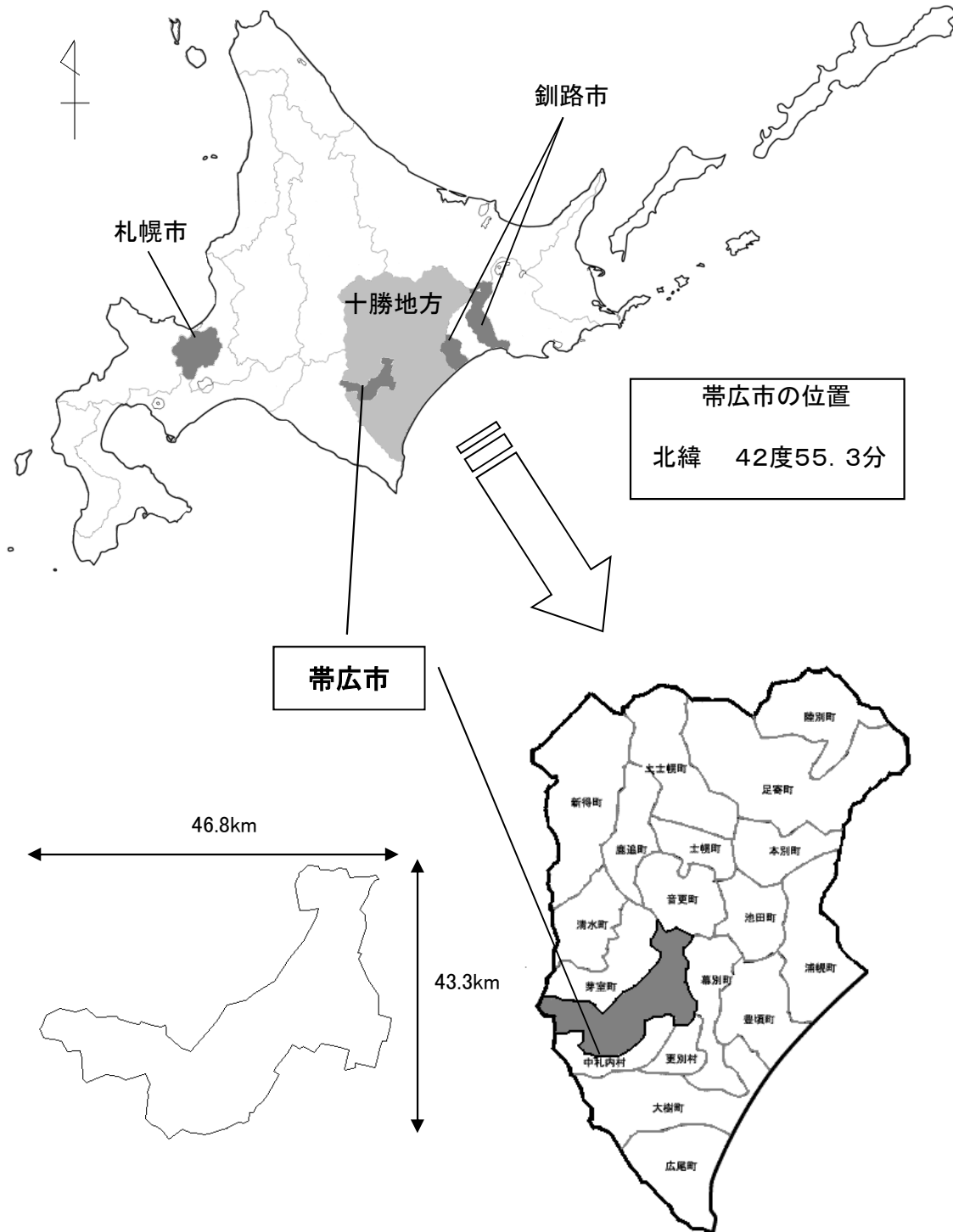


1. 自然



帯広市の位置



帯広市と緯度(43度)をほぼ同じくする世界の都市は、ヨーロッパではブルガリアのソフィア・イタリアのローマ、アメリカではデトロイト・ボストン・バッファローです。

1. 位 置

方 位	位 置	地 名
最 東 端	東 経 143° 16′ 06″ 北 緯 42° 45′ 47″	以平町西3線0号交差点
最 西 端	東 経 142° 41′ 13″ 北 緯 42° 44′ 52″	岩内町北戸蔦別岳
最 南 端	東 経 142° 54′ 02″ 北 緯 42° 36′ 53″	岩内町(1,298.0m 三角点)
最 北 端	東 経 143° 07′ 50″ 北 緯 42° 57′ 10″	西22条北5丁目
高 度	海 抜 38.4m	東4条南9丁目2番地1 帯広測候所

<資料>国土地理院測量部調査資料課検査係

* 世界測地系(平成14年4月1日現在)

2. 面積の推移

年 月 日	面 積	変 遷
明治35年4月1日 (1902年)	15.02 km ²	帯広町施行(旧下帯広村・荊苞村)
大正4年4月1日 (1915年)	50.71 km ²	伏古村の一部合併
昭和32年4月1日 (1957年)	617.95 km ²	川西村(444.38km ²)、大正村(122.86km ²)合併
平成元年11月10日 (1989年)	618.94 km ²	国土地理院「昭和63年全国都道府県市区町村別面積調」により改正
平成26年10月1日 (2014年)	619.34 km ²	国土地理院「平成26年全国都道府県市区町村別面積調」により改正

3. 地目別土地面積

(単位 : km²)

年	総 面 積	田	畑	宅地	池沼	山林	牧場	原野	雑種地	その他
平成										
29	619.34	0.00	231.03	36.07	0.06	40.97	6.89	11.60	17.54	275.18
30	619.34	0.00	231.48	36.28	0.06	41.21	6.89	10.99	18.13	274.30
令和										
元	619.34	0.00	231.51	36.35	0.06	41.24	6.89	10.99	18.14	274.16
2	619.34	0.00	230.73	36.36	0.06	41.20	6.88	10.83	18.68	274.60
3	619.34	0.00	230.65	36.61	0.07	41.52	6.38	10.21	19.24	274.66

<資料>(市)資産税課

4. 気 象

年	気 温			平均 湿度	降水量 (mm)	最深 積雪 (cm)	日照 時間 (h)	日照率 (%)	平均 風速 (m/s)	最多風向
	平均 (°C)	最高 (°C)	最低 (°C)							
平成										
29	7.2	37.1	-22.1	69	892.5	63	2,181.9	49	2.1	西北西
令和										
30	7.5	34.5	-21.3	73	1107.0	106	1,986.9	45	1.9	※西北西
元										
2	7.9	38.8	-24.5	72	778.0	33	2,152.6	48	2.2	※西北西
3	8.1	35.8	-22.4	74	716.0	78	2,011.7	45	1.9	※西北西
3	8.2	37.1	-21.5	74	1002.5	67	2,085.0	47	2.0	※西北西
令和3年										
1月	-7.7	3.8	-21.5	69	62.0	60	161.4	56	2.2	南南西
2月	-4.8	6.5	-20.1	66	41.0	44	184.1	63	2.5	西北西
3月	2.0	17.9	-16.6	68	59.0	67	211.1	57	2.4	西北西
4月	7.3	23.0	-3.5	61	130.0		226.3	57	2.9	西北西
5月	12.1	26.3	1.4	74	69.0		169.8	38	2.2	東
6月	17.5	32.4	5.7	75	29.0		241.0	53	1.6	南東
7月	21.3	37.1	13.5	84	17.5		150.2	32	1.3	東南東
8月	20.1	35.3	11.5	84	225.0		137.0	32	1.4	東南東
9月	16.3	28.0	4.9	84	91.5		139.4	37	1.2	※南東
10月	10.7	27.6	-1.2	78	106.0		153.9	45	1.8	※西北西
11月	5.3	16.9	-4.7	78	146.0		122.3	42	1.9	西北西
12月	-1.9	13.3	-12.1	69	26.5	2	188.5	67	2.5	西北西

(注) ※付の値は、欠測を含む合計・平均値

<資料>気象庁

5. 気象の極値

項 目	単 位	極 値	記録年月日	観測開始年
最 高 気 温	°C	38.8	2019. 5. 26	1892
最 低 気 温	°C	-38.2	1902. 1. 26	1892
最 大 風 速 (10 分 間)	m/s	20.3	1936. 4. 27	1892
最 大 瞬 間 風 速	m/s	32.3	2002. 10. 2	1943
1 時 間 降 水 量	mm	56.5	1975. 7. 17	1919
日 降 水 量	mm	174.0	1988. 11. 24	1892

(注)1998年に観測場所を変更。

<資料>気象庁 (令和3年12月31日現在)