平成３０年度通学路合同点検実施箇所　（明星小学校）

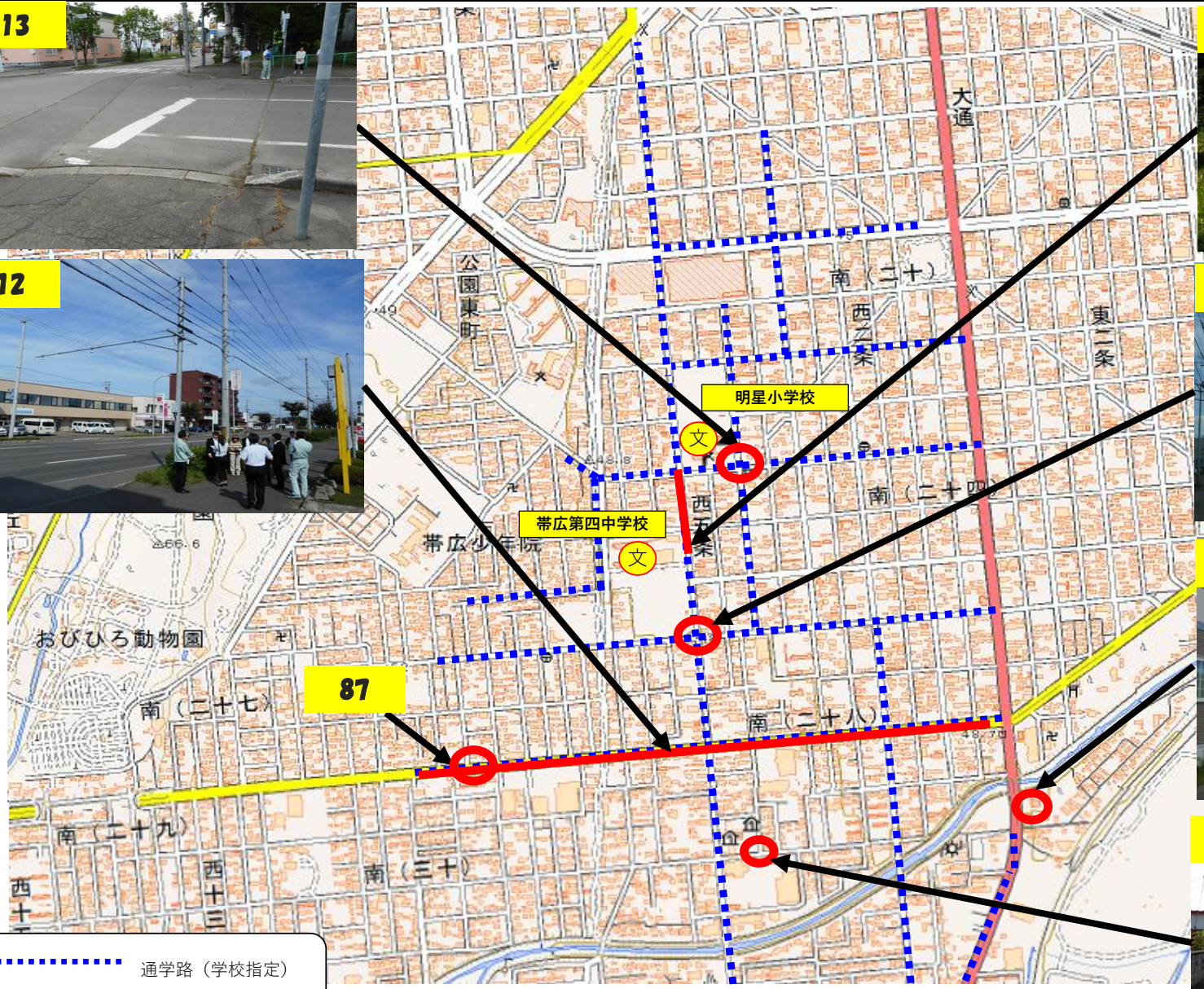





この地図は、国土地理院長の承認を得て、同院発行の電子地形図25,000を複製したものである。（承認番号平30情複1511号）

図面番号	路線名	箇所名・住所	通学路の状況・危険の内容	対策の検討内容	対策実施者
10	5条通	西5条南16丁目から34丁目	ガードレールが設置されていない箇所がある、交通量が多い。	ガードレールの設置 安全マップ等による児童、保護者への啓発	市道路維持課、市教育委員会、学校
11	豊成西・6号線（介護老人福祉施設南側）	西4条南34丁目付近	道路が狭く、ガードレール・街灯がない。	安全マップ等による児童、保護者への啓発	市教育委員会、学校
12	弥生通	大通南29丁目から西10条29丁目 （清流大橋から西12条南29丁目）	交通量が多く、車のスピードも出ている。横断歩道も注意。	信号機、横断歩道の設置 安全マップ等による児童、保護者への啓発	帯広警察署、帯広建設管理部、市教育委員会、学校
13	西4条通	西4条南21丁目	横断歩道はあるが信号がない。	信号機の設置、一時停止線位置の修正の必要性を確認、安全マップ等による児童、保護者への啓発	帯広警察署、市教育委員会、学校
86	西5条南線(交差点)	西5条南26丁目	車同士の交通事故が多発している。	安全マップ等による児童、保護者への啓発	市教育委員会、学校
87	歩道	西10条南28丁目	不審者の声かけ事案があった。	安全マップ等による児童、保護者への啓発	市教育委員会、学校
88	東2条南29丁目の駐車場	東2条南29丁目	不審者が自動車の前に立ちはだかった。	子ども110番の家協力民家の拡大、パトロール強化、防犯灯の設置、安全マップ等による児童、保護者への啓発	帯広警察署、町内会、市青少年課、市教育委員会、学校

【点検実施メンバー】教育委員会、小学校、地域住民、道路管理者、市安心安全課推進課、市土木課、市道路維持課、帯広警察署