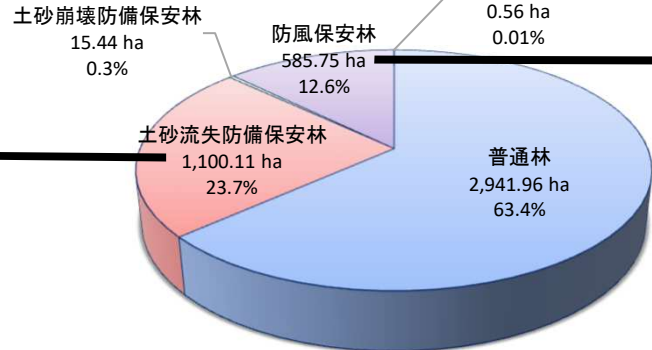
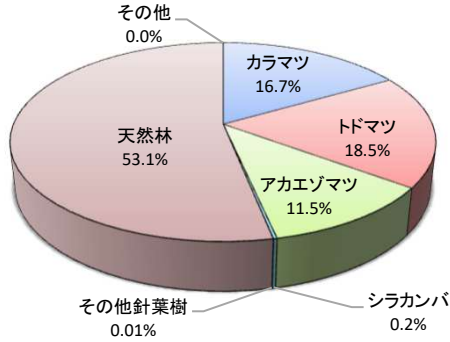
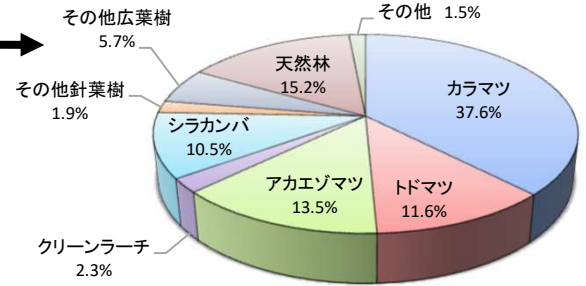


### 帯広市の森林の種類

土砂流出防備保安林の樹種別割合



防風保安林の樹種別割合



面積=ha 蓄積=m³

森林の種類	区分	人工林								天然林		その他	合計		
		カラマツ	トドマツ	アカエゾマツ	クリーンラーチ	シラカンバ	その他針葉樹	その他広葉樹	面積計	蓄積	面積	蓄積	面積	面積	蓄積
普通林	帯広市	207.56	175.69	32.66		1.23	7.08	7.12	431.34	136,402	214.79	26,621	4.44	650.57	163,023
	民有林	750.06	75.70	31.10		18.71	14.67	20.10	910.34	254,681	1,268.85	114,942	112.20	2,291.39	369,623
	計	957.62	251.39	63.76		19.94	21.75	27.22	1,341.68	391,083	1,483.64	141,563	116.64	2,941.96	532,646
土砂流出防備保安林	帯広市	88.36	143.77	103.79		1.72	0.13		337.77	87,717	390.85	75,557	0.14	728.76	163,274
	民有林	95.09	59.24	22.43		0.80			177.56	55,002	193.79	15,063		371.35	70,065
	計	183.45	203.01	126.22		2.52	0.13		515.33	142,719	584.64	90,620	0.14	1,100.11	233,339
土砂崩壊防備保安林	帯広市										15.44	1,899		15.44	1,899
	民有林														
	計										15.44	1,899		15.44	1,899
防風保安林	帯広市	220.46	68.19	79.13	13.34	61.69	11.32	33.54	487.67	134,414	77.34	9,559	8.79	573.80	143,973
	民有林										11.95	3,203		11.95	3,203
	計	220.46	68.19	79.13	13.34	61.69	11.32	33.54	487.67	134,414	89.29	12,762	8.79	585.75	147,176
砂防指定地	帯広市			0.16					0.16	67				0.16	67
	民有林										0.28	24	0.12	0.40	24
	計			0.16					0.16	67	0.28	24	0.12	0.56	91
合計		1,361.53	522.59	269.27	13.34	84.15	33.20	60.76	2,344.84	668,283	2,173.29	246,868	125.69	4,643.82	915,151

資料: 森林調査簿(令和7年1月現在)