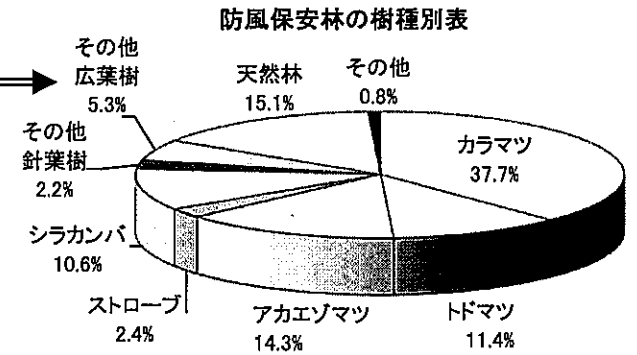
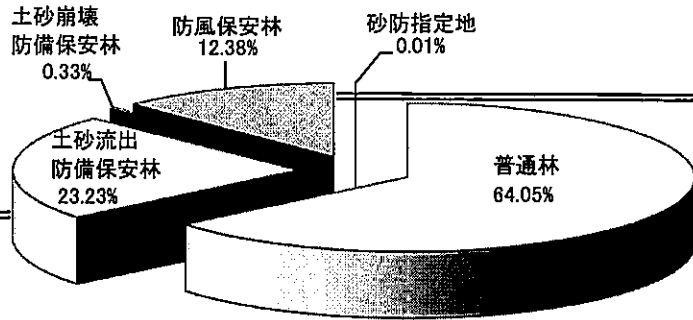
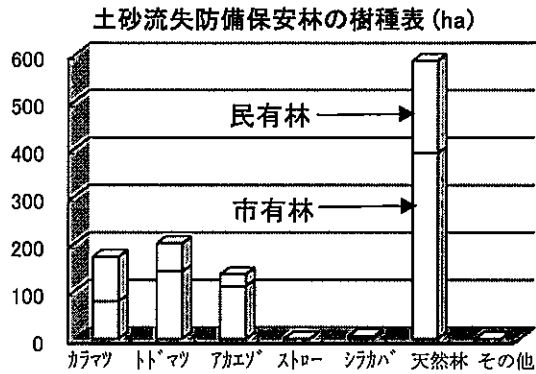


帯広市内の森林種類



森林種類	区分	人工林								天然林		その他	合計		
		カラマツ	トドマツ	アカエゾマツ	ストローブ	シラカンバ	その他針葉樹	その他広葉樹	面積計	蓄積	面積	蓄積	面積	面積	蓄積
										面積	蓄積	面積	面積	蓄積	
普通林	帯広市	207.01	177.86	32.66	7.08	2.14	0.00	5.66	432.41	127,846	211.79	25,653	4.01	648.21	153,499
	民有林	799.48	76.49	30.97	1.45	15.93	15.74	19.83	959.89	281,630	1,334.49	119,115	99.53	2,393.91	400,745
	計	1,006.49	254.35	63.63	8.53	18.07	15.74	25.49	1,392.30	409,476	1,546.28	144,768	103.54	3,042.12	554,244
土砂流出防備	帯広市	79.61	142.49	111.15	0.28	4.84	0.00	0.00	338.37	74,792	392.05	74,834	0.14	730.56	149,626
	民有林	93.68	59.25	24.92	0.00	0.80	0.00	0.00	178.65	58,253	194.22	14,992	0.00	372.87	73,245
	計	173.29	201.74	136.07	0.28	5.64	0.00	0.00	517.02	133,045	586.27	89,826	0.14	1,103.43	222,871
土砂崩壊防備	帯広市	0.00	0.00	0.00	0.00	0.00	0.00	0.00	0.00	0	15.44	1,899	0.00	15.44	1,899
防風保安林	帯広市	221.82	67.19	83.96	14.40	62.43	12.99	31.30	494.09	127,203	77.05	9,379	4.95	576.09	136,582
	民有林	0.00	0.00	0.00	0.00	0.00	0.00	0.00	0.00	0	11.96	3,145	0.00	11.96	3,145
	計	221.82	67.19	83.96	14.40	62.43	12.99	31.30	494.09	127,203	89.01	12,524	4.95	588.05	139,727
砂防指定地	帯広市	0.00	0.00	0.16	0.00	0.00	0.00	0.00	0.16	34	0.00	0	0.00	0.16	34
	民有林	0.00	0.00	0.00	0.00	0.00	0.00	0.00	0.00	0	0.28	24	0.12	0.40	24
	計	0.00	0.00	0.16	0.00	0.00	0.00	0.00	0.16	34	0.28	24	0.12	0.56	58
合計	計	1,401.60	523.28	283.82	23.21	86.14	28.73	56.79	2,403.57	669,758	2,237.28	249,041	108.75	4,749.60	918,799

令和3年1月現在 森林調査簿より

資料 3