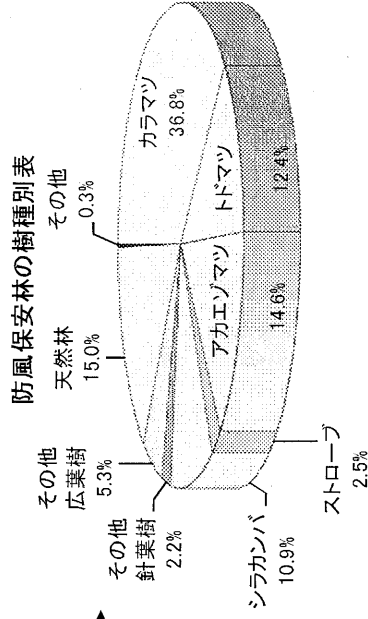
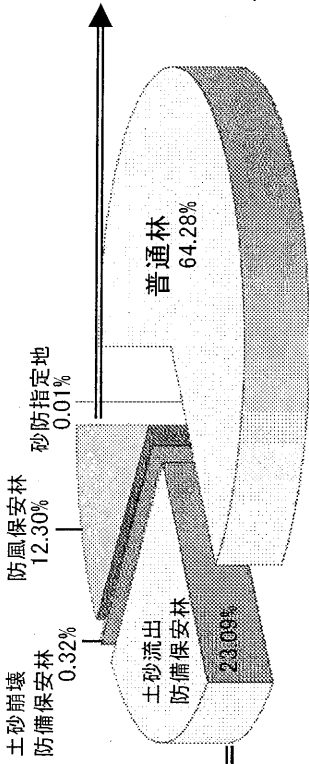
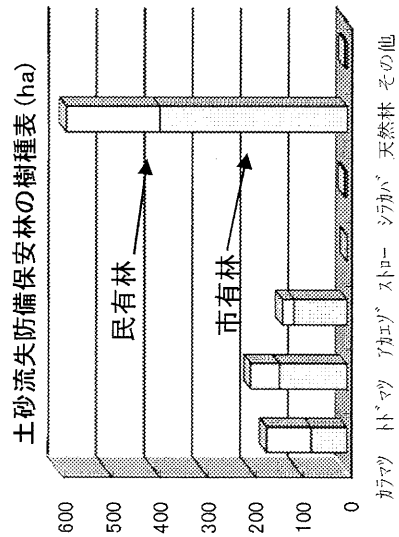


帯広市内の森林種類



森林種類	区分	人工林										天然林		その他		合計	
		カラマツ	トドマツ	アカエゾマツ	ストローブ	シラカンバ	その他針葉樹	その他広葉樹	面積計	蓄積	面積	蓄積	面積	蓄積	面積	蓄積	
普通林	帯広市	209.83	177.86	32.66	7.08	2.14	0.00	5.44	435.01	126,842	211.78	23,136	1.41	648.20	149,978		
	民有林	807.73	77.93	30.97	1.45	15.93	15.74	19.55	969.30	285,199	1,348.32	119,383	105.32	2,422.94	404,582		
	計	1,017.56	255.79	63.63	8.53	18.07	15.74	24.99	1,404.31	412,041	1,560.10	142,519	106.73	3,071.14	554,560		
土砂流出防備	帯広市	74.61	142.49	111.15	0.28	4.84	0.00	0.00	333.37	74,475	392.05	70,511	5.14	730.56	144,986		
	民有林	93.68	59.25	24.92	0.00	0.80	0.00	0.00	178.65	62,670	194.22	14,917	0.00	372.87	77,587		
	計	168.29	201.74	136.07	0.28	5.64	0.00	0.00	512.02	137,145	586.27	85,428	5.14	1,103.43	222,573		
土砂崩壊防備	帯広市	0.00	0.00	0.00	0.00	0.00	0.00	0.00	0.00	0	15.44	1,899	0.00	15.44	1,899		
	帯広市	216.41	72.66	86.02	14.40	64.09	12.99	31.23	497.80	136,773	76.15	8,306	1.59	575.54	145,079		
	民有林	0.00	0.00	0.00	0.00	0.00	0.00	0.00	0.00	0	11.96	3,122	0.00	11.96	3,122		
計	216.41	72.66	86.02	14.40	64.09	12.99	31.23	497.80	136,773	88.11	11,428	1.59	587.50	148,201			
砂防指定地	帯広市	0.00	0.00	0.16	0.00	0.00	0.00	0.00	0.16	33	0.00	0	0.00	0.16	33		
	民有林	0.00	0.00	0.00	0.00	0.00	0.00	0.00	0.00	0	0.28	24	0.12	0.40	24		
	計	0.00	0.00	0.16	0.00	0.00	0.00	0.00	0.16	33	0.28	24	0.12	0.56	57		
合計	計	1,402.26	530.19	285.88	23.21	87.80	28.73	56.22	2,414.29	685,992	2,250.20	241,298	113.58	4,778.07	927,290		

面積=ha 蓄積=m

令和2年1月現在 森林調査簿より

資料 ③