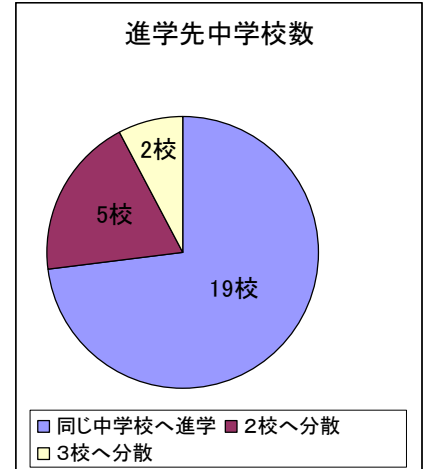
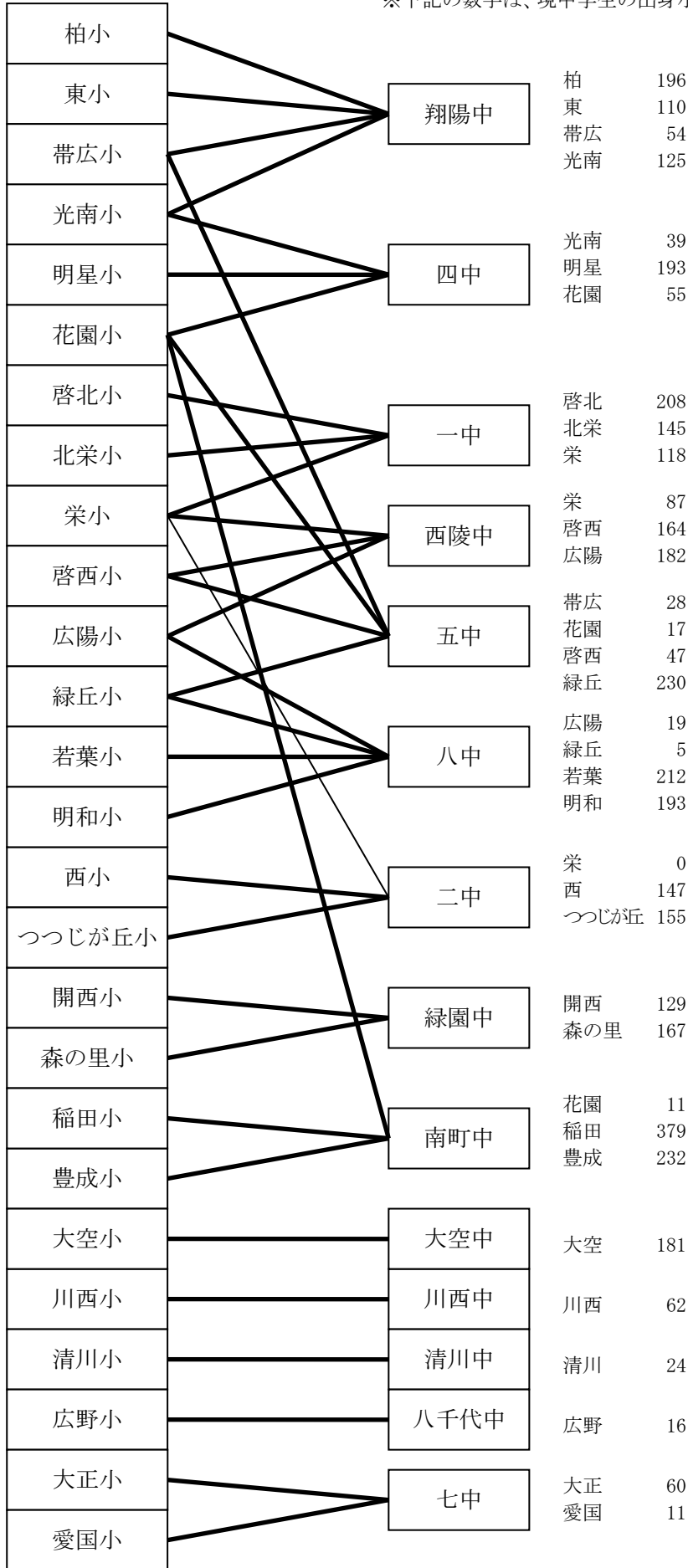
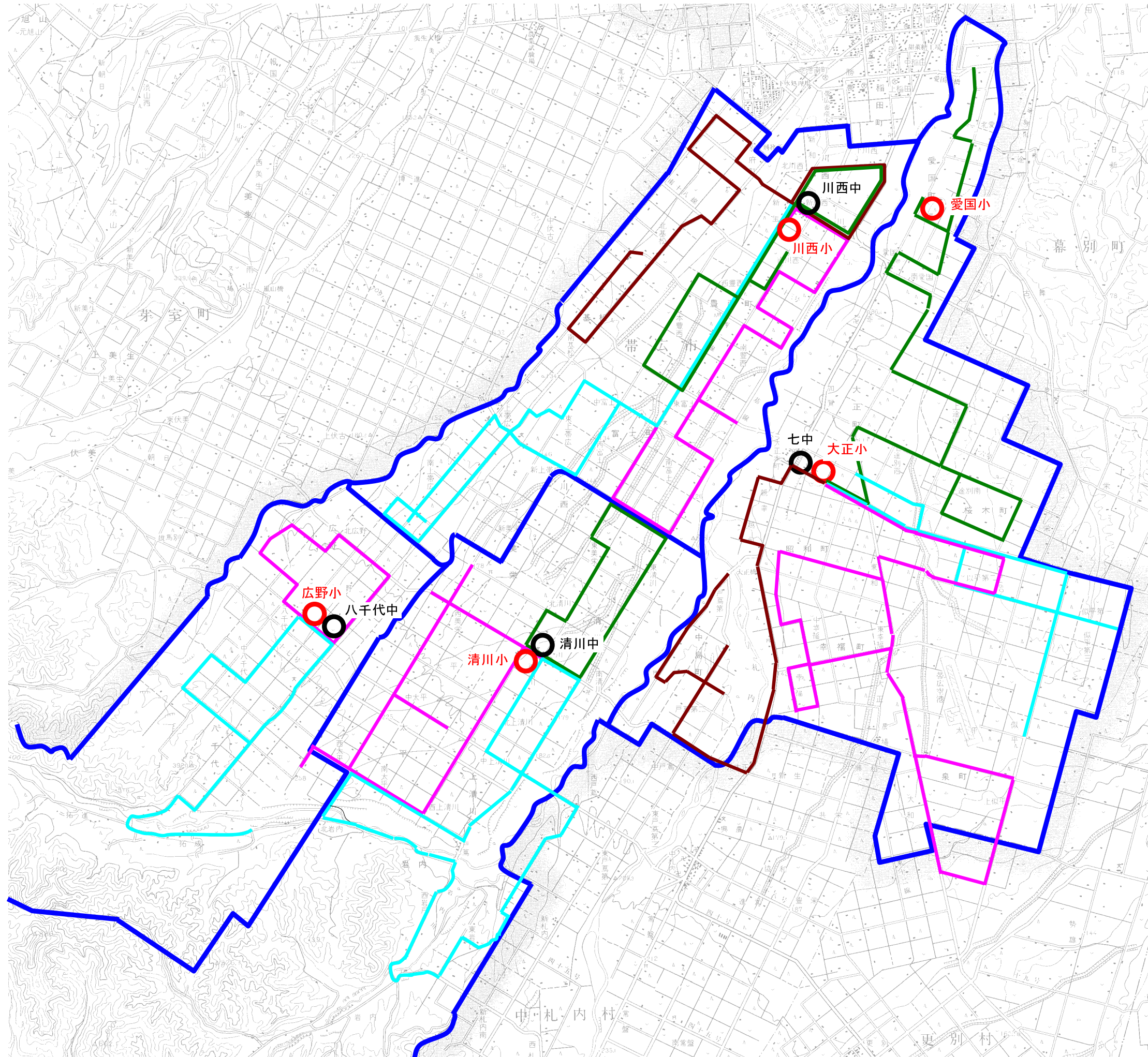


小中学校の通学区域関連図

※下記の数字は、現中学生の出身小学校別人数 (H28. 5. 1 現在)



# スクールバス運行図



## 学校別通学距離一覧(実測距離)

H28.5.1現在

	現に在学している児童生徒		校区内に住居がある場所	
	距離	住所	距離	住所
帯広小学校	1.4km	西8南15	1.7km	西1南13
西小学校	1.9km	西25南2	3.4km	西21北4
柏小学校	1.5km	東10南18	1.6km	東10南19
明星小学校	1.9km	大通南34	1.9km	大通南34
緑丘小学校	1.9km	西17南4	2.0km	西17南4
北栄小学校	1.9km	西15北4	1.9km	西15北4
光南小学校	1.8km	西4南15	1.8km	西5南16
東小学校	1.7km	東15南4	1.8km	東15南4
啓西小学校	1.5km	西15南13	1.6km	西15南13
稲田小学校	2.0km	西18南29	2.0km	西18南29
豊成小学校	2.3km	清流西3	2.4km	清流西3
大空小学校	2.3km	南の森東4	2.3km	南の森東4
栄小学校	2.3km	西20北3	2.4km	西20北3
若葉小学校	1.9km	自由が丘5	2.3km	南町南6
広陽小学校	1.8km	西20南2	1.9km	西20南2
花園小学校	1.8km	西12南32	1.8km	西12南32
啓北小学校	1.2km	西16北2	1.2km	西16北2
開西小学校	1.2km	西21南2	1.2km	西21南2
明和小学校	1.7km	自由が丘7	1.8km	自由が丘7
森の里小学校	1.2km	西23南4	2.3km	西24南6
つつじが丘小学校	1.0km	西23南2	1.2km	西25南3
川西小学校	16.0km	上帯広町西2線	17.1km	上帯広町西4線
清川小学校	9.9km	岩内町東2線	12.6km	岩内町2線
広野小学校	9.3km	拓成町	10.8km	拓成町
大正小学校	10.9km	以平町西5線	12.0km	泉町西6線
愛国小学校	2.8km	愛国町零号	3.9km	愛国町南10線
帯広第一中学校	2.3km	西1南1	2.7km	西18北2
帯広第二中学校	2.5km	西25南4	3.6km	西21北4
帯広第四中学校	1.7km	大通南34	1.7km	大通南34
帯広第五中学校	2.1km	西8南8	2.2km	西8南8
帯広第八中学校	3.0km	西20南4	3.1km	西20南4
大空中学校	2.4km	南の森東4	2.5km	南の森東4
南町中学校	3.5km	清流東3	3.6km	川西町基線
西陵中学校	2.3km	西13南3	2.4km	西13南3
緑園中学校	1.9km	西21南2	2.5km	西24南6
翔陽中学校	2.9km	西11南4	3.0km	西12南4
帯広第七中学校	10.7km	以平町西5線	12.3km	泉町西6線
川西中学校	15.8km	上帯広町西2線	16.8km	上帯広町西4線
清川中学校	9.8km	岩内町東2線	12.5km	岩内町2線
八千代中学校	7.7km	八千代町	10.5km	拓成町