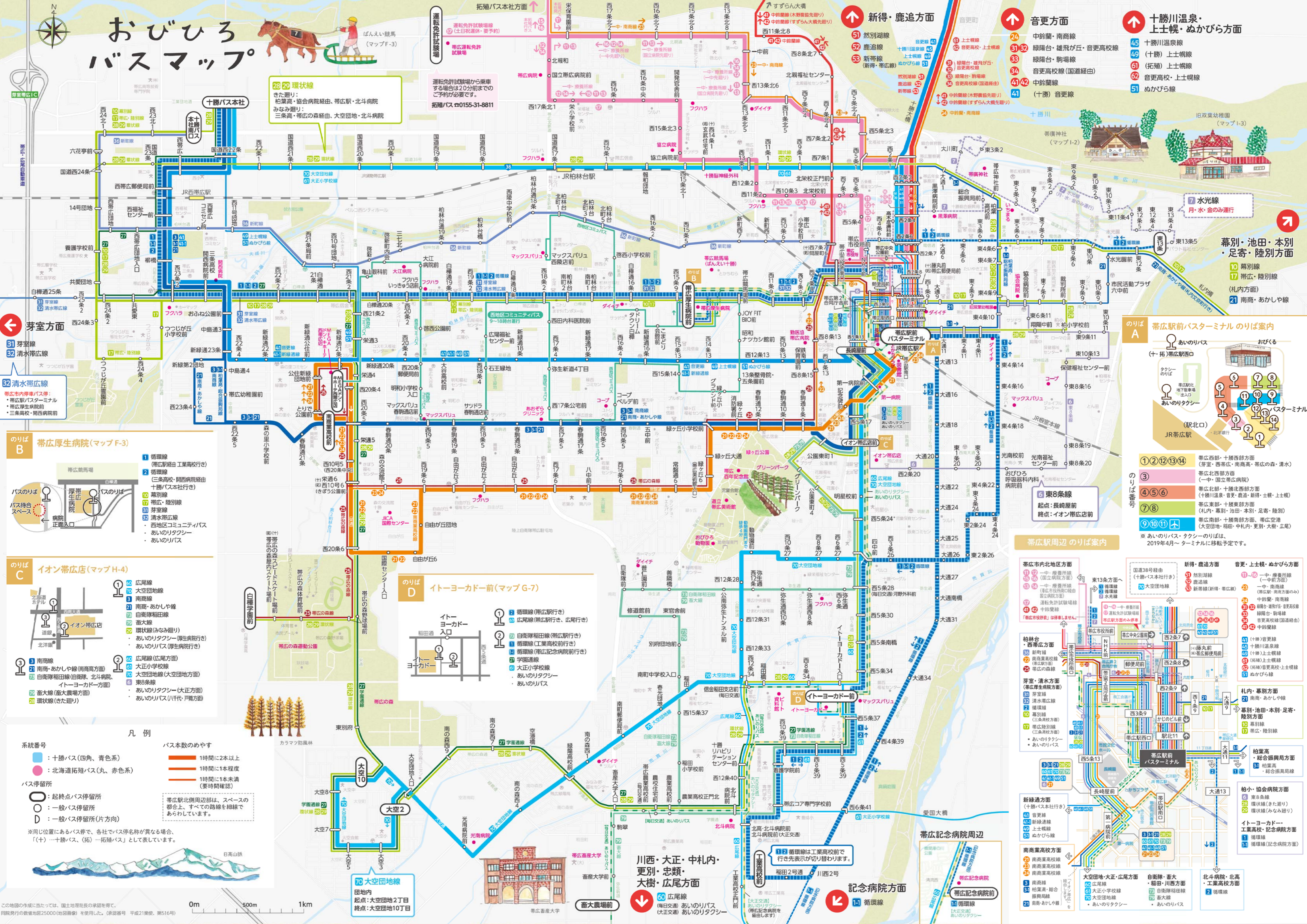


# おびひろ バスマップ



系統番号  
○ : 十勝バス (四角、青色系)  
● : 北海道拓殖バス (丸、赤色系)

バス停留所  
○ : 起終点バス停留所  
○ : 一般バス停留所  
D : 一般バス停留所 (片方向)

凡例  
バス本数のめやす  
1時間以上2本以上  
1時間に1本程度  
1時間に1本未満 (要時間確認)

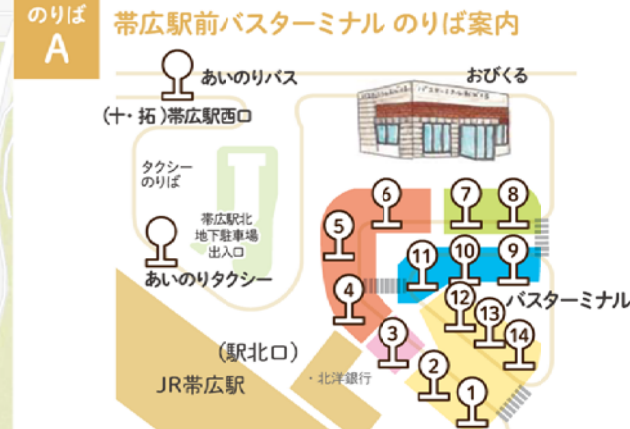
※同じ位置にあるバス停で、各社でバス停名称が異なる場合、「(十)」…十勝バス、「(拓)」…拓殖バスとして表しています。

- ### 十勝川温泉・上士幌・ぬかびら方面
- 45 十勝川温泉線
  - 49 (十勝) 上士幌線
  - 61 (拓殖) 上士幌線
  - 62 音更高校・上士幌線
  - 51 ぬかびら線

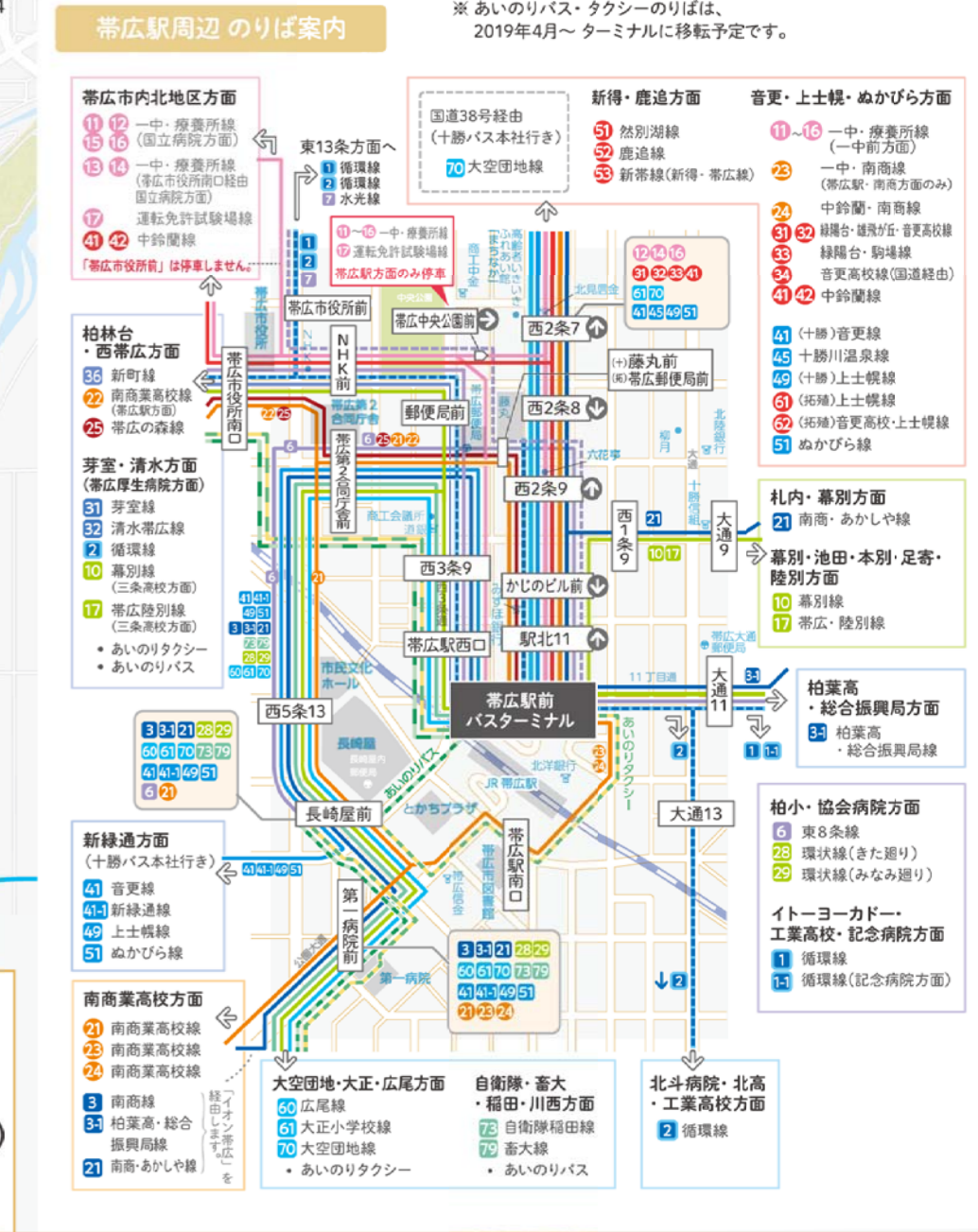
- ### 音更方面
- 24 中鈴蘭・南商線
  - 31 32 線陽台・雄飛が丘・音更高校線
  - 33 線陽台・駒場線
  - 34 音更高校線 (国道経由)
  - 41 42 中鈴蘭線
  - 41 (十勝) 音更線

- ### 新得・鹿追方面
- 51 然別湖線
  - 52 鹿追線
  - 53 新得線 (新得・帯広線)

- ### 幕別・池田・本別・足寄・陸別方面
- 10 幕別線
  - 17 帯広・陸別線 (札内方面)
  - 21 南商・あかしや線



- ### のりば番号
- 1 2 3 4 5 6 7 8 9 10 11 12 13 14
- ※ あいのりバス・タクシーのりばは、2019年4月〜ターミナルに移転予定です。



### 川西・大正・中札内・更別・忠類・大樹・広尾方面

- 60 広尾線 (毎日交通) あいのりバス (大正交通) あいのりタクシー (帯広記念病院を経由します)

### 記念病院方面

- 15 循環線 (毎日交通) あいのりバス (大正交通) あいのりタクシー (帯広記念病院を経由します)

この地図の作成に当たっては、国土院地産院の承認を得て、同院発行の数値地図25000(地図画像)を使用した。(承認番号 平成21年度、第516号)